

KOHOUTOVICE

AREÁL PEVNÝCH KONTROL

1 : 10 000

ekv. 5 m



Popisy kontrol:

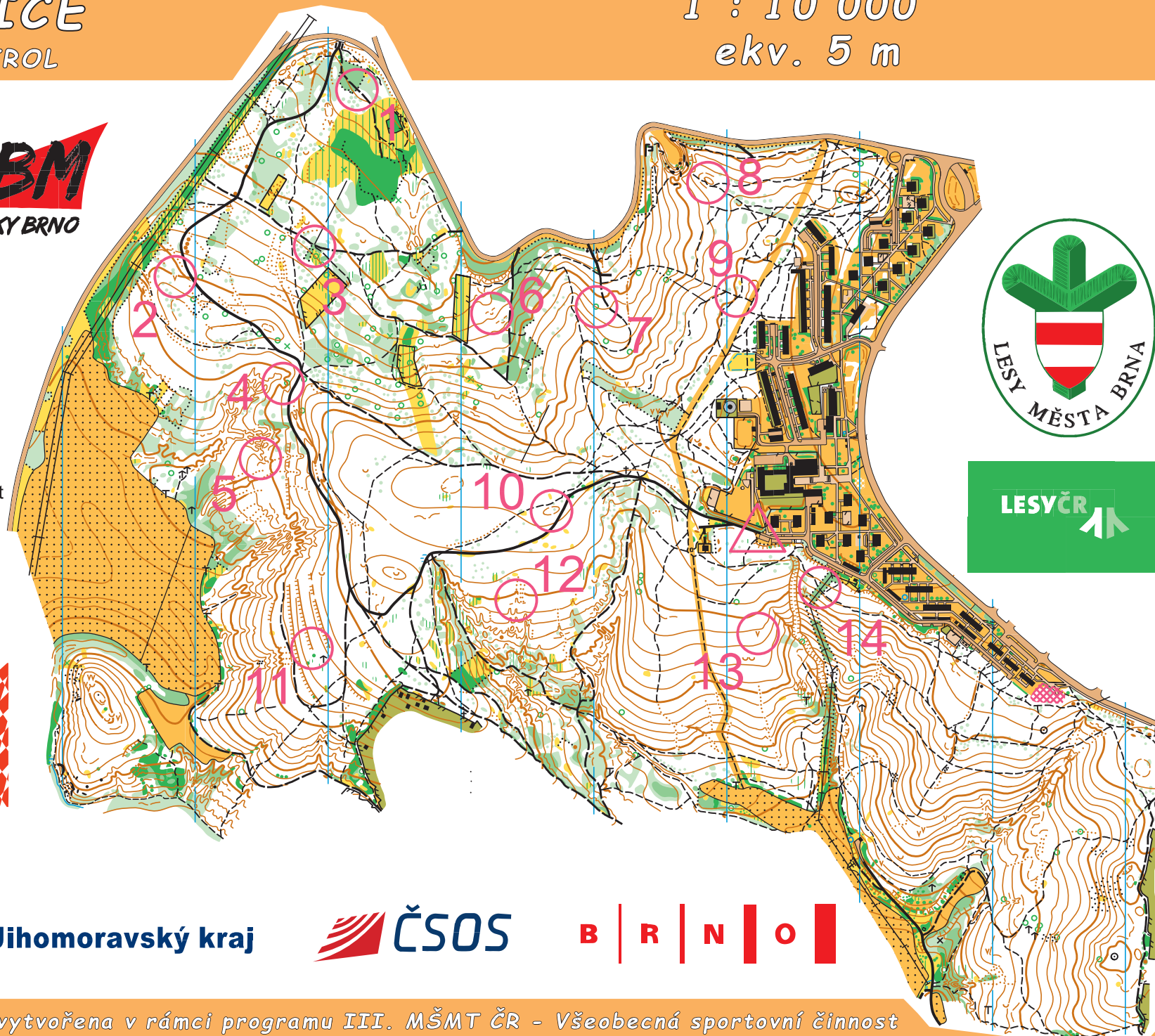
- 1 - větvení cest
- 2 - jáma
- 3 - větvení cest
- 4 - údolíčko
- 5 - údolíčko
- 6 - údolíčko
- 7 - výrazný strom
- 8 - kupa
- 9 - křižovatka cest
- 10 - vrchol
- 11 - konec hrázky
- 12 - údolíčko
- 13 - jáma
- 14 - křížení cesty a vedení

JMO

Jihomoravská
oblast



Jihomoravský kraj



Areál pevných kontrol Kohoutovice

Informace o areálech pevných kontrol v Brně:
<http://zhusta.sky.cz>

Informace o orientačním běhu:
<http://www.orientacnibeh.cz>



Mapa byla vytvořena v rámci programu III. MŠMT ČR -
 Všeobecná sportovní činnost

Orientační běh je sport pro tělo i mysl, pro všechny věkové kategorie. Jediné sítě kontrol umístěné v lese, na loukách či v obydlých oblastech jsou zakresleny ve speciálních mapách pro orientační běh. Orientační běžec musí (společně s mapou a buzolou) tyto kontroly navštívit ve volném pořadí. Umístění kontrol je přesně zakresleno v mapě (fialová kolečka v mapě).

Na této mapě máte nakreslené kontroly, které můžete absolvovat v libovolném pořadí. Na každé kontrole je umístěn dřevěný kůl, který má na sobě kód kontroly a razící zařízení.

Doporučený postup:













- Uchopte mapu do ruky tak, aby Vám souhlasily severojižní spojnice (modré čáry přes mapu vedoucí z jihu na sever) a magnetický sever na buzole.
- Vymyslete postup, kterým budete chtít kontroly absolvovat a poté si zvolte postup na první kontrolu (použijte popisy kontrol, které vám usnadní dohledání kontroly).
- Můžete vyrazit (či vyběhnout)!
- Našli jste kontrolu? Zkontrolujte, zda souhlasí číslo kontroly na mapě s číslem kontroly, kterou jste našli. Pokud ano, můžete kontrolu orazit.

















Orientační běh je jiný než ostatní sporty, protože má největší hřiště ze všech – přírodu!

LEGENDA:

	les (bílá), louka
	paseka, sad
	hustník průběžný, průchodný
	podrost průběžný, průchodný
	neprůchodný porost
	zpevněný povrch
	výrazná hranice porostů
	chodník zpevněný, nezpevněný
	cesta, pěšina
	nevýrazná pěšina, průsek
	zídka, vysoká zeď
	plot, vysoký plot, průchod
	budova, pasáž
	soukromý pozemek
	vysoká věž, posed, krmelec
	hlavní, pomocná vrstevnice
	kupa, kupka
	prohlubeň, malá prohlubeň
	jáma, rozbitý povrch
	sráz, hráz
	rýha, mělká rýha
	skalní sráz schůdný, neschůdný
	kámen, balvan, jeskyně
	jezero (rybník), feka, brod
	potok, příkop, lávka
	jáma s vodou, pramen, studna

Areál pevných kontrol KOHOUTOVICE - popisy kontrol

Číslo kontroly	Kontrola	Popis kontroly	Obrázek	Slovní popis kontroly	GPS Souřadnice								
1		<table border="1" data-bbox="369 359 728 406"> <tr> <td>1</td> <td></td> <td>/</td> <td>/</td> <td>γ</td> <td></td> <td></td> </tr> </table>	1		/	/	γ				Větvení cest	N 49 11 89	E 16 31 01
1		/	/	γ									
2		<table border="1" data-bbox="369 534 728 582"> <tr> <td>2</td> <td></td> <td>V</td> <td></td> <td></td> <td></td> <td></td> </tr> </table>	2		V						Jáma	N 49 11 41	E 16 30 44
2		V											
3		<table border="1" data-bbox="369 718 728 766"> <tr> <td>3</td> <td></td> <td>/</td> <td>/</td> <td>X</td> <td></td> <td></td> </tr> </table>	3		/	/	X				Křižovatka cest	N 49 11 42	E 16 30 56
3		/	/	X									
4		<table border="1" data-bbox="369 901 728 949"> <tr> <td>4</td> <td></td> <td>~</td> <td></td> <td></td> <td></td> <td></td> </tr> </table>	4		~						Údolí	N 49 11 34	E 16 30 54
4		~											
5		<table border="1" data-bbox="369 1085 728 1133"> <tr> <td>5</td> <td></td> <td>~</td> <td></td> <td></td> <td></td> <td></td> </tr> </table>	5		~						Údolí	N 49 11 30	E 16 30 51
5		~											
6		<table border="1" data-bbox="369 1268 728 1316"> <tr> <td>6</td> <td></td> <td>~</td> <td></td> <td></td> <td></td> <td></td> </tr> </table>	6		~						Údolí	N 49 11 39	E 16 31 14
6		~											

7		<table border="1" data-bbox="376 105 739 153"> <tr> <td>7</td> <td>↑</td> <td></td> <td></td> <td></td> <td></td> </tr> </table>	7	↑						Výrazný strom	N 49 11 38	E 16 31 22
7	↑											
8		<table border="1" data-bbox="376 284 739 331"> <tr> <td>8</td> <td>○</td> <td></td> <td></td> <td></td> <td></td> </tr> </table>	8	○						Vrchol kopce	N 49 11 46	E 16 31 33
8	○											
9		<table border="1" data-bbox="376 475 739 523"> <tr> <td>9</td> <td>/</td> <td>/</td> <td>×</td> <td></td> <td></td> </tr> </table>	9	/	/	×				Křižovatka cest	N 49 11 39	E 16 31 36
9	/	/	×									
10		<table border="1" data-bbox="376 644 739 692"> <tr> <td>10</td> <td>○</td> <td></td> <td></td> <td></td> <td></td> </tr> </table>	10	○						Vrchol kopce	N 49 11 26	E 16 31 18
10	○											
11		<table border="1" data-bbox="376 836 739 884"> <tr> <td>11</td> <td>⌒</td> <td></td> <td>∨</td> <td></td> <td></td> </tr> </table>	11	⌒		∨				Konec hrázky	N 49 11 18	E 16 30 56
11	⌒		∨									
12		<table border="1" data-bbox="376 1027 739 1075"> <tr> <td>12</td> <td>∩</td> <td></td> <td></td> <td></td> <td></td> </tr> </table>	12	∩						Údolí	N 49 11 20	E 16 31 14
12	∩											
13		<table border="1" data-bbox="376 1203 739 1251"> <tr> <td>13</td> <td>∨</td> <td></td> <td></td> <td></td> <td></td> </tr> </table>	13	∨						Údolí	N 49 11 17	E 16 31 37
13	∨											
14		<table border="1" data-bbox="376 1378 739 1426"> <tr> <td>14</td> <td>/</td> <td>+</td> <td>×</td> <td></td> <td></td> </tr> </table>	14	/	+	×				Křížení cesty a vedení	N 49 11 21	E 16 31 43
14	/	+	×									