

ROSNIČKA

AREÁL PEVNÝCH KONTROL

1 : 4 000

ekv. 5 m

Popisy kontrol:

- 1 - křižovatka cest
- 2 - křižovatka cest
- 3 - sráz
- 4 - údolíčko
- 5 - kupa
- 6 - světlina, SV okraj
- 7 - plošina
- 8 - sráz
- 10 - údolíčko
- 11 - ohyb cesty
- 12 - křižovatka cest
- 13 - roh hřiště

VEREJNÁ ZELEN MĚSTA BRNA



JMO

Jihomoravská
oblast

ZEM
SK ŽABOVŘESKY BRNO

B | R | N | O

ČSOS

0 25 50 75 100 125 150 m

OBJEV
OBJEV
ŠOK

Jihomoravský kraj

1	2	3	4	5	6	7
8	9	10	11	12	13	

Mapa byla vytvořena v rámci programu III. MŠMT ČR - Všeobecná sportovní činnost

Areál pevných kontrol Rosnička

Informace o areálech pevných kontrol v Brně:
<http://zhusta.sky.cz>

Informace o orientačním běhu:
<http://www.orientacnibeh.cz>



Mapa byla vytvořena v rámci programu III. MŠMT ČR -
 Všeobecná sportovní činnost

Orientační běh je sport pro tělo i mysl, pro všechny věkové kategorie. Jedinečné sítě kontrol umístěné v lese, na loukách či v obydlených oblastech jsou zakresleny ve speciálních mapách pro orientační běh. Orientační běžec musí (společně s mapou a buzolou) tyto kontroly navštívit ve volném pořadí. Umístění kontrol je přesně zakresleno v mapě (fialová kolečka v mapě).

Na této mapě máte nakreslené kontroly, které můžete absolvovat v libovolném pořadí. Na každé kontrole je umístěný dřevěný kůl, který má na sobě kód kontroly a razící zařízení.

Doporučený postup:

- Uchopte mapu do ruky tak, aby Vám souhlasily severojižní spojnice (modré čáry přes mapu vedoucí z jihu na sever) a magnetický sever na buzole.

- Vymyslete postup, kterým budete chtít kontroly absolvovat a poté si zvolte postup na první kontrolu (použijte popisy kontrol, které vám usnadní dohledání kontroly).

- Můžete vyrazit (či vyběhnout)!













- Našli jste kontrolu? Zkontrolujte, zda souhlasí číslo kontroly na mapě s číslem kontroly, kterou jste našli. Pokud ano, můžete kontrolu orazit.











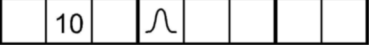





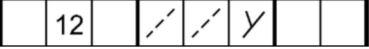




Orientační běh je jiný než ostatní sporty, protože má největší hřiště ze všech – přírodu!

LEGENDA:

	les (bílá), louka
	paseka, sad
	hustník průběžný, průchodný
	podrost průběžný, průchodný
	neprůchodný porost
	zpevněný povrch
	výrazná hranice porostů
	chodník zpevněný, nezpevněný
	cesta, pěšina
	nevýrazná pěšina, průsek
	zídka, vysoká zeď
	plot, vysoký plot, průchod
	budova, pasáž
	soukromý pozemek
	vysoká věž, posed, krmelec
	hlavní, pomocná vrstevnice
	kupa, kupka
	prohlubeň, malá prohlubeň
	jáma, rozbitý povrch
	sráz, hráz
	rýha, mělká rýha
	skalní sráz schůdný, neschůdn.
	kámen, balvan, jeskyně
	jezero (rybník), řeka, brod
	potok, příkop, lávka
	jáma s vodou, pramen, studna

Areál pevných kontrol ROSNIČKA - popisy kontrol

Číslo kontroly	Kontrola	Popis kontroly	Obrázek	Slovní popis kontroly	GPS Souřadnice								
1		<table border="1" data-bbox="376 359 741 406"> <tr> <td>1</td> <td></td> <td>/</td> <td>/</td> <td>Y</td> <td></td> <td></td> </tr> </table>	1		/	/	Y				Větvení cest	N 49 12 29	E 16 34 44
1		/	/	Y									
2		<table border="1" data-bbox="376 542 741 590"> <tr> <td>2</td> <td></td> <td>/</td> <td>/</td> <td>X</td> <td></td> <td></td> </tr> </table>	2		/	/	X				Křižovatka cest	N 49 12 23	E 16 34 44
2		/	/	X									
3		<table border="1" data-bbox="376 726 741 774"> <tr> <td>3</td> <td> </td> <td> </td> <td></td> <td>○</td> <td></td> <td></td> </tr> </table>	3				○				Pata prostředního srázku	N 49 12 21	E 16 34 27
3				○									
4		<table border="1" data-bbox="376 909 741 957"> <tr> <td>4</td> <td>∩</td> <td></td> <td></td> <td> </td> <td></td> <td></td> </tr> </table>	4	∩							Údolí, horní část	N 49 12 18	E 16 34 40
4	∩												
5		<table border="1" data-bbox="376 1093 741 1141"> <tr> <td>5</td> <td>○</td> <td></td> <td></td> <td>Ň</td> <td></td> <td></td> </tr> </table>	5	○			Ň				Vrchol kopce	N 49 12 16	E 16 34 33
5	○			Ň									
6		<table border="1" data-bbox="376 1276 741 1324"> <tr> <td>6</td> <td>⊙</td> <td>/</td> <td>X</td> <td></td> <td></td> <td></td> </tr> </table>	6	⊙	/	X					Křížení cesty a světliny	N 49 12 15	E 16 34 44
6	⊙	/	X										

7				Hliněný sráz	N 49 12 17	E 16 34 16
8				Pata kamenného srázu	N 49 12 15	E 16 34 17
9				SV kraj jámy	N 49 12 13	E 16 34 32
10				Údolí	N 49 12 9	E 16 34 29
11				Ohyb cesty	N 49 12 12	E 16 34 20
12				Větvení cest	N 49 12 13	E 16 34 10
13				JZ roh zpevněného povrchu	N 49 12 7	E 16 34 12