

# SOBĚŠICE

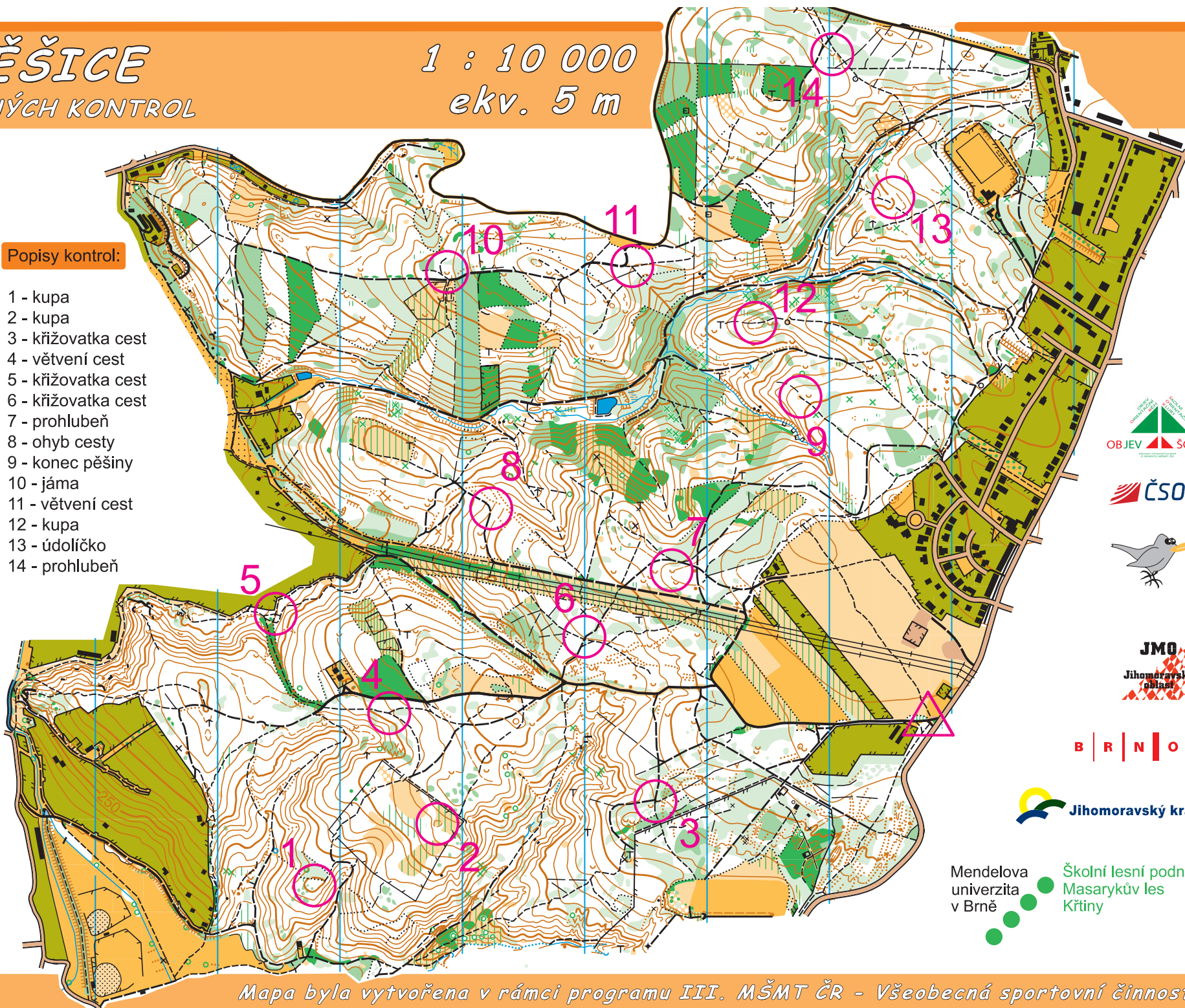
AREÁL PEVNÝCH KONTROL

1 : 10 000  
ekv. 5 m

9	1
10	2
11	3
12	4
13	5
14	6
15	7
	8

## Popisy kontrol:

- 1 - kupa
- 2 - kupa
- 3 - křižovatka cest
- 4 - větvení cest
- 5 - křižovatka cest
- 6 - křižovatka cest
- 7 - prohlubeň
- 8 - ohyb cesty
- 9 - konec pěšiny
- 10 - jáma
- 11 - větvení cest
- 12 - kupa
- 13 - údolíčko
- 14 - prohlubeň



Mendelova  
univerzita  
v Brně

Školní lesní podnik  
Masarykův les  
Křtiny

Mapa byla vytvořena v rámci programu III. MŠMT ČR - Všeobecná sportovní činnost



## Areál pevných kontrol Soběšice

Informace o areálech pevných kontrol v Brně:  
<http://zhusta.sky.cz>

Informace o orientačním běhu:  
<http://www.orientacnibeh.cz>



Mendelova  
univerzita  
v Brně

Školní lesní podnik  
Masarykův les  
Křtiny

Mapa byla vytvořena v rámci programu III. MŠMT ČR -  
Všeobecná sportovní činnost

**Orientační běh** je sport pro tělo i mysl, pro všechny věkové kategorie. Jedinečné sítě kontrol umístěné v lese, na loukách či v obydlených oblastech jsou zakresleny ve speciálních mapách pro orientační běh. Orientační běžec musí (společně s mapou a buzolou) tyto kontroly navštívit ve volném pořadí. Umístění kontrol je přesně zakresleno v mapě (fialová kolečka v mapě).

Na této mapě máte nakreslené kontroly, které můžete absolvovat v libovolném pořadí. Na každé kontrole je umístěný dřevěný kůl, který má na sobě kód kontroly a razící zařízení.

Doporučený postup:

- Uchopte mapu do ruky tak, aby Vám souhlasily severojižní spojnice (modré čáry přes mapu vedoucí z jihu na sever) a magnetický sever na buzole.

- Vymyslete postup, kterým budete chtít kontroly absolvovat a poté si zvolte postup na první kontrolu (použijte popisy kontrol, které vám usnadní dohledání kontroly).

- Můžete vyrazit (či vyběhnout)!













- Našli jste kontrolu? Zkontrolujte, zda souhlasí číslo kontroly na mapě s číslem kontroly, kterou jste našli. Pokud ano, můžete kontrolu orazit.

















Orientační běh je jiný než ostatní sporty, protože má největší hřiště ze všech – přírodu!

### LEGENDA:

- les (bílá), louka
- obdělávaná půda, sad
- paseka, paseka se stromy
- hustník průběžný, průchodný
- podrost průběžný, průchodný
- neprůchodný porost
- zarostlá paseka, park
- silnice, tunel
- silnička, vozová cesta
- cesta, pěšina
- nevýrazná pěšina, průsek
- elektrické vedení, plot
- budova, soukromý pozemek
- vysoká věž, posed, krmelec
- vrstevnice, spádnice
- kupa, kupka
- prohlubeň, malá prohlubeň
- jáma, rozbitý povrch
- sráz, hráz
- rýha, mělká rýha
- skalní sráz schůdný, neschůdný
- kámen, balvan, jeskyně
- jezero (rybník), řeka, brod
- potok, meliorační příkop, lávka
- jáma s vodou, pramen, studna
- bažina nezřetelná, úzká, malá
- výrazný strom, vývrat
- kontrola, startovní bod

# Areál pevných kontrol SOBĚŠICE - popisy kontrol

Číslo kontroly	Kontrola	Popis kontroly	Obrázek	Slovní popis kontroly	GPS Souřadnice	
1		1 0 1		Vrchol kopce	N 49 14 39	E 16 35 55
2		2 0 0		Kupa	N 49 14 43	E 16 36 6
3		3 / / X		Křižovatka cest	N 49 14 44	E 16 36 29
4		4 / / Y		Větvení cest	N 49 14 50	E 16 36 2
5		5 / / X		Křižovatka cest	N 49 14 57	16 35 51
6		6 / / X		Křižovatka cest	N 49 14 55	E 16 36 22

7		<table border="1" data-bbox="371 92 741 140"> <tr> <td>7</td> <td>∪</td> <td></td> <td></td> <td></td> <td></td> </tr> </table>	7	∪						Jáma	N 49 14 59	E 16 36 30
7	∪											
8		<table border="1" data-bbox="371 279 741 327"> <tr> <td>8</td> <td>↗</td> <td></td> <td>&lt;</td> <td></td> <td></td> </tr> </table>	8	↗		<				Ohyb cesty	N 49 15 4	E 16 36 12
8	↗		<									
9		<table border="1" data-bbox="371 459 741 507"> <tr> <td>9</td> <td>⋯</td> <td></td> <td>⊙</td> <td></td> <td></td> </tr> </table>	9	⋯		⊙				Světlina	N 49 15 11	E 16 36 45
9	⋯		⊙									
10		<table border="1" data-bbox="371 646 741 694"> <tr> <td>10</td> <td>∪</td> <td></td> <td></td> <td></td> <td></td> </tr> </table>	10	∪						Jáma	N 49 15 19	E 16 36 8
10	∪											
11		<table border="1" data-bbox="371 833 741 880"> <tr> <td>11</td> <td>↗</td> <td>↘</td> <td>γ</td> <td></td> <td></td> </tr> </table>	11	↗	↘	γ				Větvení cest	N 49 15 19	E 16 36 27
11	↗	↘	γ									
12		<table border="1" data-bbox="371 1013 741 1061"> <tr> <td>12</td> <td>○</td> <td></td> <td>Ň</td> <td></td> <td></td> </tr> </table>	12	○		Ň				Vrchol kopce	N 49 15 16	E 16 36 40
12	○		Ň									
13		<table border="1" data-bbox="371 1193 741 1241"> <tr> <td>13</td> <td>∩</td> <td></td> <td>∣</td> <td></td> <td></td> </tr> </table>	13	∩		∣				Údolí	N 49 15 25	E 16 36 53
13	∩		∣									
14		<table border="1" data-bbox="371 1374 741 1422"> <tr> <td>14</td> <td>∪</td> <td></td> <td></td> <td></td> <td></td> </tr> </table>	14	∪						Jáma	N 49 15 33	E 16 36 47
14	∪											